



Commission tourisme Avril 2019

Ordre du jour :

- Découverte sur le terrain de l'appli rando, communication pour le lancement de l'application
- Mise en œuvre du reportage photo
- Coopération avec le « Festival de l'oiseau »
- Point sur les projets de SIL, Signalisation d'Information Locale
- Quel nouveau site Internet « tourisme » pour le Parc ?
- Divers





L'application mobile du Parc naturel régional Oise-Pays-de-France

Sur Play Store et sur Apple Store : "Rando Parc Oise"

☰ Rando Parc Oise-Pays de France 🔍 ⚙️ ☰

34 Itinéraires Carte

 **Dans la forêt des moines**
Départ : maison du Parc Orry-la...
Itinéraire Pédestre
Intermédiaire - 2 h 30 - 9.09 km
Distance : à 0.10 km

 **Orry-la-Ville, "La forêt des étang...**
Départ : Gare d'Orry-Coye ou Ma...
Itinéraire Pédestre
Intermédiaire - 4 h - 11.86 km
Distance : à 1.69 km

◀ Retour 🔗

📄 Télécharger pour utilisation hors ligne

De petites routes en chemins, découvrons la vallée de la Nonette (V1)

Communes : CHANTILLY

Départ / Arrivée : Gare de Chantilly ou Senlis avec liaison V1

En partant de la gare de Chantilly, un petit tour en forêt et devant le château. Puis une balade dans les villages et la campagne.

🕒 2 h 📶 Très facile

📈 94 m 📏 15.70 km

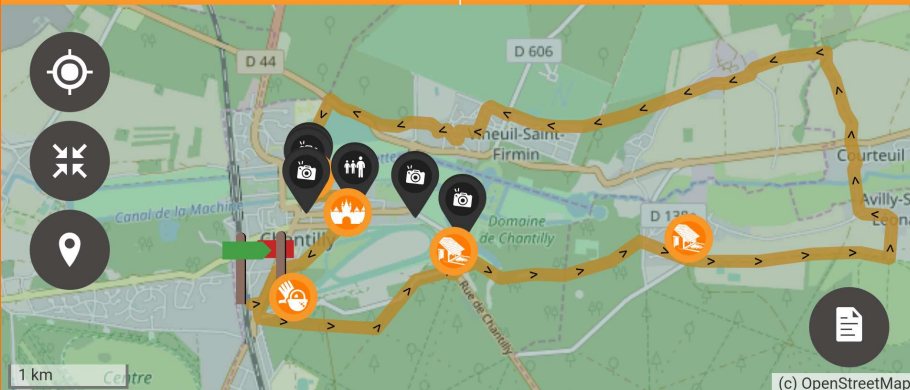
↺ Boucle 📍 à 7.35 km

Pratiques : 🚲 VTC

Thématiques : 🏛️ Archéologie 📖 histoire

☰ Rando Parc Oise-Pays de France 🔍 ⚙️ ☰

34 Itinéraires Carte



Fosses - Bellefontaine, " En pay...
Départ : Gare de Fosses ou terra...
Itinéraire Pédestre
Intermédiaire - 3 h - 12.82 km
Distance : à 3.47 km

zarches - La Biche
Départ : Parking cimetière Luzar...
Itinéraire Pédestre
Intermédiaire - 2 h 30 - 10.29 km
Distance : à 5.99 km

zarches -Seugy-Chaumontel

1 km Centre (c) OpenStreetMap



L'application mobile du Parc naturel régional Oise-Pays-de-France

Au Menu

- Des itinéraires géolocalisés pour les différentes possibilités de randonner : Pédestre, VTT, VTC, Cheval
- Un fond de carte détaillé et zoomable
- Des itinéraires validés et autorisés, tout public, en boucles essentiellement, riches en découvertes variées, en majorité au départ de gares...
- Des descriptifs précis et des notes sur les points d'intérêt rencontrés au long des parcours
- La possibilité de choisir en fonction de la commune, de la difficulté, de la longueur, ...
- Possibilité de télécharger les itinéraires pour un parcours hors connexion mais toujours géolocalisé





Application randonnée du Parc Oise-Pays-de-France

- Une application commune aux 4 PNRs et une **application propre** au territoire du PNROPF, mise en ligne mi-mars
- Découverte sur le terrain
- Proposition de mise en ligne des randonnées ou balades des O.T.
- Très bon accueil des deux applications, sur le salon « Destination Nature », 245 téléchargements de l'appli « Rando Parc Oise »
- Suites des opération de com. : posts sur Facebook, 1 newsletter aux abonnés du Parc, communiqué et invitation de la presse,...





Mise en œuvre du reportage photo

Le cahier des charges

- Des photos pour donner envie de découvrir le territoire, en particulier sur les nouvelles parties
- Illustrer le nouveau site internet du Parc en projet avec en particulier des images dynamiques par drone
- Renouveler et enrichir la base iconographique du Parc et de ses partenaires avec des photos de grande qualité
- Servir l'ensemble des supports de communication (web et impression) du Parc et de ses partenaires
- 10 thématiques identifiées : Sites de visites, Villages, Paysages, Parc et jardins, Milieux naturels, Archéologie, Patrimoine vernaculaire, Hébergements, Loisirs (golf, ...) et randonnée, thématique de l'eau, Produits du Terroir
- 50 photos minimum par thème : 500 photos plus 10 sites par drone



Mise en œuvre du reportage photo

Les offres

CRITERES	PRESTATAIRES				
	Florent Pervillé	Cyril BADET	Bruno Beucher	ANTHONY GUERRA	Manon LEVET
Localisation	60 Baron	95450 Théméricourt	95	77100 MEAUX	60560 Orry-la-Ville
Figurants	Figurants proposés, 8 jours (320€/jour)	Figurants amateurs et bénévoles Assure leurs gestions	Figurants possible, en sus 2 personnes : 700€/ht/jour	Figurants compris sans précision	non
Frais déplacement	Oui	oui	?	Oui ?	oui
Total € TTC	15 428,00	12 248,00	17600,00	19800	24200
Possibilité drone Option du cahier des charges	Oui compris, 3h (250 €/heure)	Survol de 10 sites Par sites : Environ 10 photos et 5 plans vidéo	Oui, en sus 250 €/demi-journée	Oui compris, illimité	Oui, en sus, 2000€
Remarques	Minimum 10 à 14 jours http://www.florent-perville.com/accueil/mon-de-sauvage/	23 jours https://www.cyrilbadet.com/reportages	2 journées par thématique Total 20 jours https://www.brunobeucher.fr/	1 journée par thématique Total 10 jours	



- Photographe retenu : [Cyril Badet](https://www.cyrilbadet.com/reportages), [exemple de reportage](#)



Partenariat avec le Festival de l'oiseau et de la nature

Du 13 au 22 avril 2019

- Une expo photo « oiseaux » à l'abbaye de Moncel

https://www.festival-oiseau-nature.com/pdf_interactif_2019/#page/70-71

Mise à disposition gratuite de photos issues des précédents concours du festival

- Une sortie accompagnée par Annie Ocanna, le 17 avril, dans le programme du festival : Ces pics qui piquent notre curiosité !

<https://www.festival-oiseau-nature.com/famille/les-sorties-nature/?villeid=7204>

Inscription obligatoire par le site du festival et commission de 20 %





Projets de Systèmes d'Information Local (S.I.L.)

- A Orry-la-Ville et Ver-sur-Launette, le mobilier déjà mis en place dans les autres village



- A Senlis et Luzarches, proposition d'un mobilier spécifique, pour des secteurs urbains patrimoniaux, avec des montants et des lames couleur marron « patrimoine », écriture blanche



Projet d'un nouveau site « tourisme » du PNR Oise-Pays de France

Dans le cadre de la nouvelle charte et d'une nouvelle communication du Parc naturel régional Oise - Pays de France

- En cours, un site pour des habitants écocitoyens avec un agenda des sorties et actions : commission communication
- Un site pour les loisirs et les visiteurs, à travailler en concertation avec les acteurs du tourisme
- Ces deux sites se renvoyant l'un à l'autre très visiblement dès la première page.



Projet d'un nouveau site « tourisme » du PNR Oise-Pays de France

Un site

- pour **Faire rêver, Susciter l'envie de connaître la destination ...**
- pour apporter du **contenu** lors de la découverte du territoire, donc, développer « mobile first »
- Avec une carte général et en lien avec le site Geotrek pour les géolocalisations
- vivant et évolutif, et en lien constant avec Facebook et autres réseaux sociaux...
- bilingue si les moyens sont là
- en lien avec les sites des OT, des départements, des régions et des prestataires.



Projet d'un nouveau site « tourisme » du PNR Oise-Pays de France,

Des sites inspirants :

- <https://chartreuse-tourisme.com/>: pour la page d'accueil et les pages « Les incontournables », « Quoi voir, quoi faire » et le carnet de voyage ...
- <https://www.vichy-destinations.fr/> : pour la page d'accueil et les pages « La destination »
- <http://www.brive-tourisme.com/> : pour la page d'accueil et les pages « Visitez la pays de Brive »
- <http://www.tourisme-avesnois.com/>



Divers

- Renouvellement des journées découvertes du Parc ?
- Choix du prestataire pour les audits des hébergements déjà marqués et des prestations d'accompagnement de découvertes en milieu naturel

CRITERES	Prestataires	
	Ilona Genty-Mezei www.ilonamezei.fr	Adoneo http://www.adoneo.com/presentation-cabinet-consulting-adoneo-conseil.html
Frais déplacement	Frais de déplacement compris 4 visites groupées	Frais de déplacement compris 3 visites groupées
Total € TTC	5 040	4 200
Remarques	Connaissance fine de la marque « Valeurs Parc naturel régional »	société de conseil en tourisme Audits des hébergements Valeurs Parc naturel régional Parc de la Brenne



Parc naturel régional Oise-Pays de France

Pour un Tourisme durable

